



## Fietsroute 135073 Vlietzone





## Praktische informatie



### Dichtstbijzijnde parkeerplaats

pijlkruid  
Brasempad  
2266 Leidschendam-Voorburg



### Dichtstbijzijnde parkeerplaats vanaf eindpunt

pijlkruid  
Brasempad  
2266 Leidschendam-Voorburg



### Dichtstbijzijnde VV vestiging

vvv den haag  
Spui 68  
2511 BT

070 361 88 88  
info@vvvdenhaag.com  
www.denhaag.com



### Dichtstbijzijnde VV vestiging vanaf eindpunt

vvv den haag  
Spui 68  
2511 BT

070 361 88 88  
info@vvvdenhaag.com  
www.denhaag.com



### Dichtstbijzijnde treinstation vanaf startpunt

leidschenveen  
Laan van Leidschenveen  
's-Gravenhage



### Dichtstbijzijnde treinstation vanaf eindpunt

leidschenveen  
Laan van Leidschenveen  
's-Gravenhage

## Routebeschrijving

### Route-informatie

Provincie: Zuid-Holland  
Lengte: 13.5 km.  
Beginpunt: 79 (Delftsekade, Leidschendam)  
Eindpunt: 79 (Delftsekade, Leidschendam)

Ga veilig onderweg en vergeet de

**Falk-VV fietskaart niet!**

van alle streken in Nederland  
België en Duitsland
















**€ 9,10**

Bestel op [webwinkel.falk.nl](http://webwinkel.falk.nl)



	beschrijving fietsroute	afstand	tijd	korting
0	 Vertrek vanaf knooppunt 79 (Delftsekade, Leidschendam) en volg de bordjes naar knooppunt 79 (Delftsekade, Leidschendam) gedurende 0.0 km.	0 km.	0:00 u.	
1	 Volg de bordjes naar knooppunt 77 gedurende 0.5 km.	0 km.	0:00 u.	
2	 Volg de bordjes naar knooppunt 75 (Westvlietweg, 's-Gravenhage) gedurende 1.1 km.	0.6 km.	0:02 u.	
3	 U bent nu bij tussenpunt 75 (Westvlietweg, 's-Gravenhage). Vertrek in zuidoostelijke richting	1.6 km.	0:05 u.	
4	 Ga na 350 m rechtsaf op de Schrepelpad	2 km.	0:06 u.	



		<b>beschrijving fietsroute</b>	<b>afstand</b>	<b>tijd</b>	<b>korting</b>
5		U bent nu bij het tussenpunt.	2 km.	0:06 u.	
6		U bent nu bij het tussenpunt.	3.3 km.	0:10 u.	
7		Sla na 7 m linksaf	3.3 km.	0:10 u.	
8		Houd na 140 m rechts aan	3.5 km.	0:10 u.	
9		Ga na 35 m linksaf de Westvlietweg op	3.5 km.	0:10 u.	
10		U bent nu bij het tussenpunt.	4.3 km.	0:13 u.	
11		Ga na 7 m linksaf de Elzenlaan op	4.3 km.	0:13 u.	
12		U bent nu bij het tussenpunt.	4.9 km.	0:15 u.	
13		Ga na 225 m linksaf de Lindelaan op	5.1 km.	0:15 u.	
14		U bent nu bij het tussenpunt.	5.2 km.	0:16 u.	
15		Ga na 15 m linksaf de Populierenlaan op	5.2 km.	0:16 u.	
16		U bent nu bij het tussenpunt.	5.4 km.	0:16 u.	
17		Volg de weg na 13 m naar links de Meidoornlaan op	5.4 km.	0:16 u.	
18		Ga na 120 m rechtsaf de Park Leeuwenberghlaan op	5.6 km.	0:17 u.	
19		U bent nu bij het tussenpunt.	5.8 km.	0:17 u.	



		<b>beschrijving fietsroute</b>	<b>afstand</b>	<b>tijd</b>	<b>korting</b>
20		Ga na 18 m linksaf de Westvlietweg op	5.8 km.	0:17 u.	
21		U bent nu bij tussenpunt 71. Vertrek in noordwestelijke richting	6.4 km.	0:19 u.	
22		Ga na 140 m rechtsaf de Hoekenburglaan op	6.5 km.	0:20 u.	
23		Ga na 175 m rechtsaf de Effathalaan op	6.7 km.	0:20 u.	
24		U bent nu bij het tussenpunt.	6.7 km.	0:20 u.	
25		U bent nu bij het tussenpunt.	6.8 km.	0:20 u.	
26		Ga na 7 m rechtsaf de Den Burghstraat op	6.8 km.	0:20 u.	
27		U bent nu bij het tussenpunt.	7 km.	0:21 u.	
28		Ga na 120 m linksaf de Arentsburghlaan op	7.1 km.	0:21 u.	
29		U bent nu bij het tussenpunt.	7.2 km.	0:22 u.	
30		Ga na 6 m rechtsaf de Prinses Mariannelaan op	7.2 km.	0:22 u.	
31		Ga na 140 m rechtsaf de Fonteynenburghlaan op	7.3 km.	0:22 u.	
32		U bent nu bij het tussenpunt.	7.5 km.	0:22 u.	
33		Ga na 4 m rechtsaf de Fonteynenburghlaan op	7.5 km.	0:22 u.	
34		U bent nu bij het tussenpunt.	7.8 km.	0:23 u.	



		beschrijving fietsroute	afstand	tijd	korting
35		Ga na 6 m rechtsaf de Westeinde op	7.8 km.	0:23 u.	
36		Ga na 0.6 km rechtsaf op de Westeinde	8.4 km.	0:25 u.	
37		U bent nu bij tussenpunt 72 (Oosteinde, Voorburg). Volg de bordjes naar knooppunt 74 (Oosteinde, Voorburg) gedurende 0.5 km.	9.3 km.	0:28 u.	
38		U bent nu bij tussenpunt 74 (Oosteinde, Voorburg). Vertrek in noordoostelijke richting	9.9 km.	0:30 u.	
39		Sla na 0.6 km linksaf	10.4 km.	0:31 u.	
40		Ga na 30 m rechtsaf de Oosteinde op	10.5 km.	0:32 u.	
41		Neem na 7 m de 0de afslag op de rotonde (op de Oosteinde)	10.5 km.	0:32 u.	
42		U bent nu bij het tussenpunt.	10.5 km.	0:32 u.	
43		Neem na 17 m de tweede afslag op de rotonde (de Rodelaan)	10.5 km.	0:32 u.	
44		U bent nu bij het tussenpunt.	10.8 km.	0:32 u.	
45		Ga na 4 m rechtsaf de Veurselaan op	10.9 km.	0:33 u.	
46		U bent nu bij het tussenpunt.	11.1 km.	0:33 u.	
47		Ga na 13 m rechtsaf de Laan van Dobbe tot Zegge op	11.2 km.	0:34 u.	
48		Neem na 400 m de 0de afslag op de rotonde (de Oosteinde)	11.6 km.	0:35 u.	
49		U bent nu bij tussenpunt 76 (Oosteinde, Voorburg). Vertrek in zuidwestelijke richting	11.6 km.	0:35 u.	



		<b>beschrijving fietsroute</b>	<b>afstand</b>	<b>tijd</b>	<b>korting</b>
50		Neem na 300 m de 0de afslag op de rotonde (op de Oosteinde)	11.9 km.	0:36 u.	
51		U bent nu bij het tussenpunt.	11.9 km.	0:36 u.	
52		Neem na 9 m de 0de afslag op de rotonde (op de Oosteinde)	11.9 km.	0:36 u.	
53		Neem na 300 m de tweede afslag op de rotonde (op de Oosteinde)	12.2 km.	0:37 u.	
54		U bent nu bij het tussenpunt.	12.6 km.	0:38 u.	
55		U bent nu bij het tussenpunt.	13 km.	0:39 u.	
56		Ga na 250 m rechtsaf op de Damlaan	13.2 km.	0:40 u.	
57		U bent nu bij het tussenpunt.	13.2 km.	0:40 u.	
58		Ga na 10 m linksaf de Damstraat op	13.2 km.	0:40 u.	
59		U bent nu bij het tussenpunt.	13.4 km.	0:40 u.	
60		Ga na 35 m rechtsaf de Kerkstraat op	13.4 km.	0:40 u.	
61		U bent nu bij het tussenpunt.	13.4 km.	0:40 u.	
62		Ga na 7 m linksaf de Sluisplein op	13.5 km.	0:40 u.	
63		U bent nu bij bestemming 79 (Delftsekade, Leidschendam).	13.5 km.	0:40 u.	